


**STRATEGICKÝ ROZVOJOVÝ
PLÁN OBCE
OPOČNO
2025-2030**



Obsah

1. Úvod	4
2. Charakteristika obce	5
2.1. Základní údaje	5
2.2. Obyvatelstvo.....	6
2.3. Popis obce a jejího okolí.....	8
2.3.1. Položení obce a popis katastrálního území	8
2.3.2. Historie obce Opočno	10
2.3.3. Komunitní život v obci a spolková činnost.....	11
2.4. Infrastruktura obce	13
2.4.1. Kanalizace a čistička odpadních vod (ČOV)	13
2.4.2. Veřejný vodovod.....	13
2.4.3. Plynovod.....	13
2.4.4. Místní komunikace	14
2.4.5. Občanská vybavenost.....	14
2.4.6. Územní zajímavosti	15
2.4.7. Podnikatelské subjekty	16
2.5. Hospodářství obce.....	17
2.5.1. Samospráva obce	17
2.5.2. Rozpočet obce	18
2.5.3. Soustava informativních a monitorujících ukazatelů (SIMU).....	20
2.6. SWOT analýza	21
3. Rozvojový plán – seznam projektů	24
3.1. Priorita č. 1 – Kanalizační systém v obci.....	24
3.1.1. Dešťová kanalizace.....	24
3.1.2. Splašková kanalizace.....	24
3.2. Priorita č. 2 – Dopravní infrastruktura.....	24
3.2.1. Mostek přes Hasinu.....	24

3.2.2. Místní komunikace – 1. etapa.....	25
3.2.3. Místní komunikace – 2. etapa.....	25
3.3. Priorita č. 3 – Životní prostředí.....	25
3.3.1. Rybník Hesák.....	25
3.4. Priorita č. 4 – Veřejné osvětlení a inženýrské sítě	25
3.4.1. Elektrická přípojka do parku	25
3.4.2. Veřejné osvětlení	26
3.5. Priorita č. 5 – Správa obecního majetku	26
3.5.1. Sokolovna	26
3.5.2. Obecní úřad	26

1. Úvod

Strategický rozvojový plán obce Opočno je základním programovacím a koncepčním dokumentem, prostřednictvím něhož obec plánuje realizaci svých budoucích aktivit v oblasti rozvoje. Aktivity jsou plánovány v horizontu deseti let.

K Strategickému rozvojovému plánu obce bude přihlíženo při plánování investic a sestavování rozpočtu obce. Umožní tak naplňovat vizi obce a přispěje k vylepšení koordinace plánovaných aktivit v obci.

Účel a význam plánu rozvoje:

Hlavním účelem je poskytnout nástroj pro řízení rozvoje obce. To znamená vytvořit harmonogram akcí, systém monitorovacích ukazatelů a navrhnout strukturu financování tak, aby byla zajištěna co nejvyšší míra transparentnosti při řízení rozvoje území.

Plán rozvoje je tedy dokumentem, jehož účelem je řádně a jednoznačně informovat veškeré subjekty (občany i firmy) o záměrech zastupitelstva ohledně směřování budoucího vývoje a ve spolupráci s nimi stanovit dobrovolně závazné mantinely rozvoje, které zabrání schvalování náhodných a nekonceptních akcí, čímž se sníží nejen manažerské riziko současného a budoucího zastupitelstva, ale i všech ostatních subjektů, kteří plánují jakoukoliv činnost v zájmovém území obce.

Dále je plán rozvoje vhodnou pomůckou při řízení financí a rozpočtu obce, která umožňuje snadnější přístup k dotačním zdrojům, protože žadatelé o dotaci umožňuje poukázat, že při realizaci investiční (neinvestiční) akce se nejedná o nahodilou činnost, ale o akci, která je součástí koncepčního rozvoje obce.

Strategický rozvojový plán obce Opočno by se měl stát otevřeným dokumentem, který bude reagovat na aktuální situaci jak v obci, tak ve společnosti. Zastupitelstvo by mělo tento plán alespoň jednou do roka revidovat a aktualizovat.

Obec si stanovila svoje základní priority:

- Priorita č. 1 – Kanalizační systém v obci
- Priorita č. 2 – Dopravní infrastruktura
- Priorita č. 3 – Životní prostředí
- Priorita č. 4 – Veřejné osvětlení a inženýrské sítě
- Priorita č. 5 – Správa obecního majetku

Strategický rozvojový plán zpracoval: Jakub Malík, tel.: 776 806 794

2. Charakteristika obce

2.1. Základní údaje

Kontaktní informace obce:

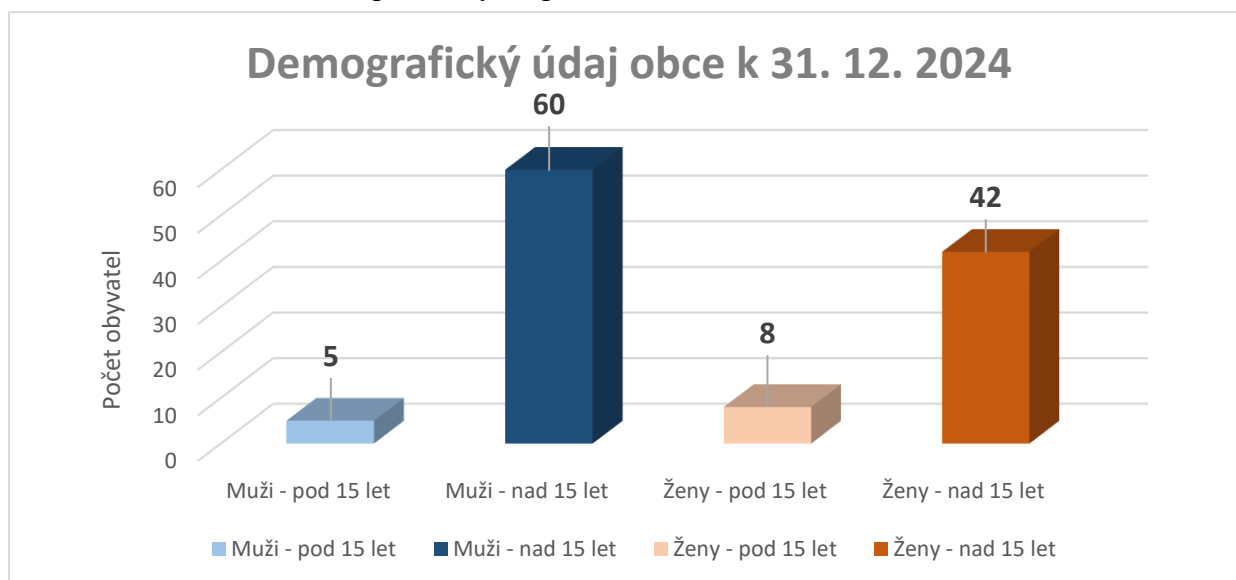
Název:	Obec Opočno
Adresa:	Opočno 62 440 01 Opočno
IČO:	00556386
Právní forma:	801 - Obec
OKEČ:	84110 - Všeobecné činnosti veřejné správy
Datum vzniku:	25. 11. 1990
Základní územní jednotka:	542555 - Opočno
Statutární zástupce:	Jan Flídr, starosta obce

Základní statistické údaje:

Počet obyvatel k 31. 12. 2024:	115
Pošta:	NE
Mateřská škola:	NE
Základní škola:	NE
Plynovod:	NE
Kanalizace vč. ČOV:	NE (pouze jednotná)
Veřejný vodovod:	ANO
Sbor dobrovolných hasičů:	ANO
Stavební úřad:	Městský úřad Louny – Stavební úřad
Finanční úřad:	Územní pracoviště v Lounech
Úřad Práce:	Úřad práce – Kontaktní pracoviště Louny
Živnostenský úřad:	MÚ Louny – Obecní živnostenský úřad
Pověřená obec:	Město Louny
ORP:	Město Louny

2.2. Obyvatelstvo

V obci v současnosti žije (k 31.12.2024) 115 obyvatel. Obyvatelstvo v obci se skládá z 13 dětí a 102 mladistvých či dospělých. Obec Opočno, jakožto samosprávný celek, vznikla odpojením od sousední obce Hřivce, a to roku 1991, spolu se 106 obyvateli, od tohoto roku obec zaznamenala kolísavý nárůst a úbytek v počtu občanů. Nejnižší počet občanů obec zaznamenala právě ve výše uvedeném roce vzniku, naopak nejvyšší počet občanů byl zaznamenán v roce 2005, a to 136. Na potenciální růst počtu obyvatel má aktuálně největší vliv přírůstek migrační, který se, z dlouhodobého hlediska, pohybuje v kladných hodnotách. Naopak na potencionální pokles v jeho počtu má přirozený úbytek, a to díky vysoké úmrtnosti v obci. Dá se předpokládat, že s případným přílivem mladých rodin se aktuální trend nižší porodnosti zlomí a obec se začne zalidňovat i přirozeným způsobem.



Vývojová tabulka pohybu obyvatel v letech 2016–2023*:

Rok:	2016	2017	2018	2019	2020	2021	2022	2023
Počet obyvatel celkem:	126	119	113	125	122	125	120	119
Muži:	71	67	64	66	63	64	64	64
Ženy:	55	52	49	59	59	61	56	55
Z toho ve věku:								
0–14 let:	10	9	8	16	16	15	14	14
15–64 let:	80	75	71	74	73	77	73	74
65 a více	36	35	34	35	33	33	33	31
Průměrný věk	49,8	50,6	51,3	48,2	48,5	48,1	48,1	47,7

*Informace jsou aktuálně k dispozici k 31.12.2023 (aktualizováno 17.03.2025)

Vývojová tabulka pohybu obyvatel v letech 2016–2023*:

Rok:	2016	2017	2018	2019	2020	2021	2022	2023	
Živě narození:	1	-	1	-	-	-	1	1	
Zemřelí:	2	4	4	3	3	2	4	3	
Přistěhovalí:	5	1	2	18	1	3	1	1	
Vystěhovalí:	4	4	5	3	1	3	3	-	
Přírůstek (úbytek)	Přirozený	-1	-4	-3	-3	-3	-2	-3	-2
	Migrace	-1	-4	-3	15	-	-	-2	1
	Celkový	-	-7	-6	12	-3	-2	-5	-1

**Informace jsou aktuálně k dispozici k 31.12.2023 (aktualizováno 17.03.2025)*

Vývojová tabulka obyvatel v letech 2005–2024*:

Rok:	2005	2006	2007	2008	2009	2010	2011	2012	2013	2014
Počet obyvatel:	136	126	121	120	120	123	129	129	123	134
	2015	2016	2017	2018	2019	2020	2021	2022	2023	2024
	129	126	126	119	113	125	127	125	120	115

**Údaje jsou uvedeny k 31.12. daného roku.*

S ohledem na velikost obce je kolísavý pohyb přírůstku a úbytku v počtu obyvatel zcela přirozeným. Vyšší úmrtnost v obci, oproti porodnosti, souvisí se stárnoucí populací. I přes to, že z dlouhodobého hlediska je migrační pohyb v kladných číslech, na pohyb obyvatel má samozřejmě největší vliv ekonomické faktory a dostupnost práce. Vzhledem k tomu, že v posledních letech je zaznamenán trend návratu na venkov, dá se předpokládat, že dlouhodobý migrační růst se udrží a zaznamená příliv mladých rodin, které obec omladí a zároveň přispějí k vyšší porodnosti. Obecní zastupitelstvo se nadále snaží zkvalitňovat život v obci. Důkazem je i tento strategický rozvojový plán.

2.3. Popis obce a jejího okolí

2.3.1. Položení obce a popis katastrálního území

Obec Opočno leží východně od středu okresu Louny. Vzdálenost obce od okresního města je 8 km směrem na jih. 15 km západně od obce se nachází město Žatec a 10 km severně od obce leží město Postoloprty. Položení obce v blízkosti významných měst, především pak úředně významných, je vhodným řešením pro obyvatele obce, kteří chtějí žít v klidné lokalitě a být v dostupnosti rozvinuté občanské vybavenosti.

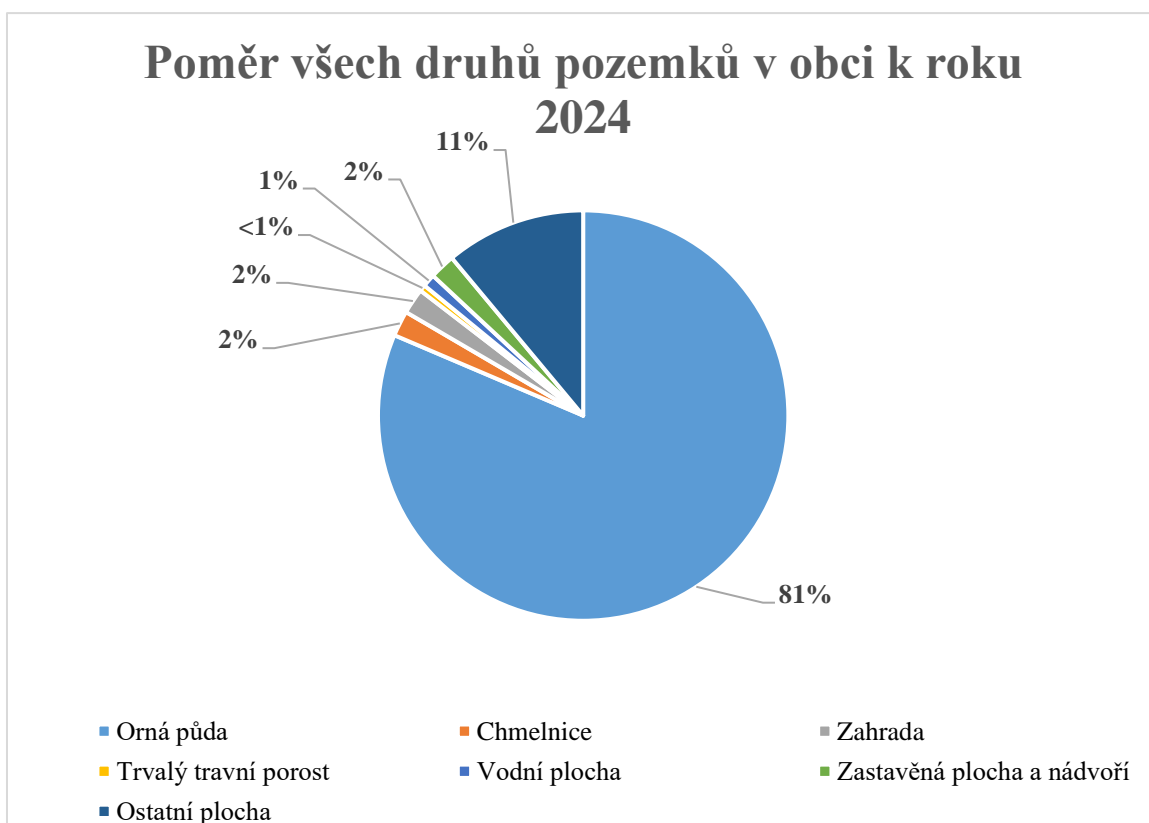
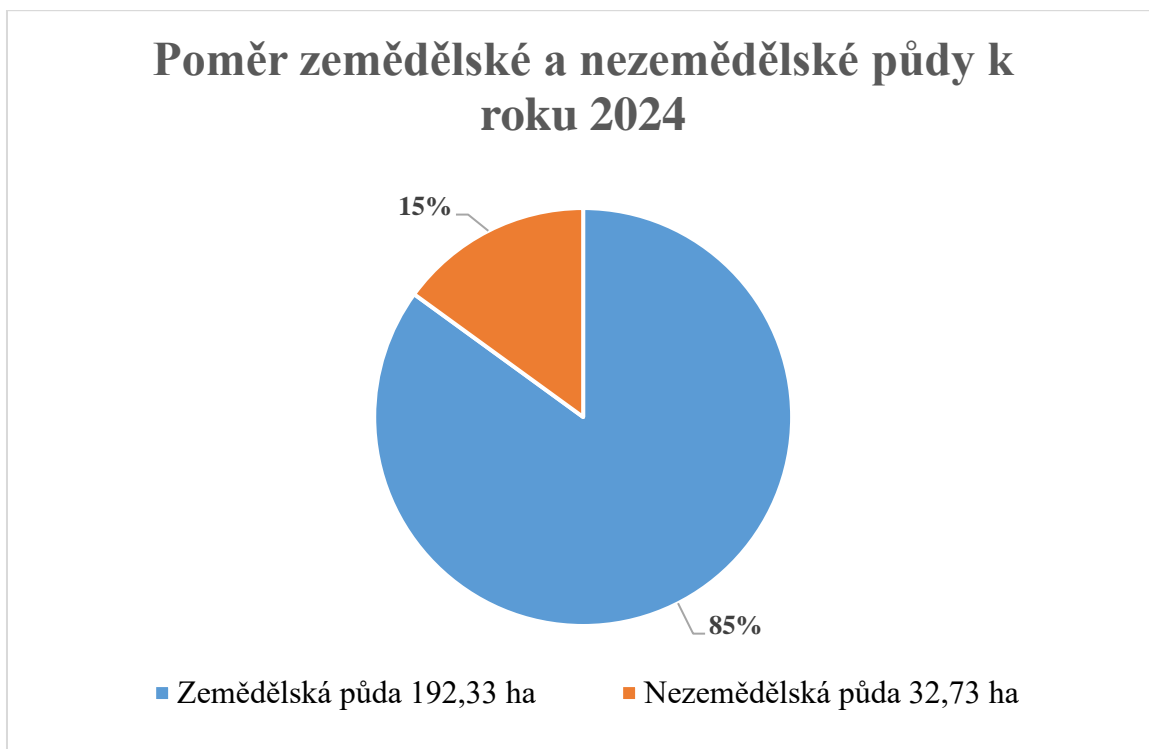


Obec Opočno je malebná obec, která se nachází v údolí potoka Hasiny, což jí dodává jedinečný přírodní ráz. Krajina kolem obce je typická pro oblast „podlesí“ – mírně zvlněná, s loukami a poli, které vytvářejí harmonické prostředí. Nadmořská výška obce je přibližně 252 metrů, což ji činí ideální pro klidné venkovské bydlení. V okolí obce najdete také několik rybníků, které přispívají k biodiverzitě a jsou oblíbeným místem pro relaxaci.

Druhy pozemků (ha)					
	31. 12. 2023	31. 12. 2024		31. 12. 2023	31. 12. 2024
Zemědělská půda	192,33	192,33	Nezemědělská půda	32,73	32,73
Orná půda	183,04	183,04	Vodní plocha	2,80	2,80
Chmelnice	4,99	4,99	Zastavěná plocha a nádvoří	4,47	4,47
Zahrada	3,59	3,59	Ostatní plocha	25,46	25,46
Travní porost	0,71	0,71	Celková výměra	225,07	225,07

Druhy pozemků na katastrálním území obce Opočno, porovnání konce roku 2024 s rokem 2023.

Poměr pozemků v obci k roku 2024, na katastrálním území obce Opočno.



2.3.2. Historie obce Opočno

Obec Opočno je v dochovaných historických materiálech poprvé zmiňována k roku 1358, ves však byla zajisté založena mnohem dříve. Název "Opočno" je odvozen od přídavného jména "opočný", což znamenalo "kamenný". Toto pojmenování se přitom pravděpodobně vztahovalo na dvorec nebo jiné panské sídlo, které v Opočně v dobách středověku stálo.

Ve 14. století byla ves samostatným vladyckým statkem s panským sídlem. Vladykové z Opočna měli ve znaku hříč, což byla ostruha se třemi hroty. Kolem roku 1405 spojila rodina pánů z Kolovrat opočenské a jimlínské panství. V této době byla tvrz v Opočně stále ještě rezidenčním sídlem, tzn. byla obývána vrchností. Roku 1465 však král Vladislav Jagellonský Albrechtovi z Kolovrat povolil přestavět starou tvrz na návrší nad Jimlínem, čímž vznikl jeden z posledních hradů v Čechách – Nový hrad, a rod Kolovratů na něj přesídlil. Tvrz v Opočně se pak postupně stala sídlem vrchnostenských úředníků. Ještě roku 1588 v ní byly tři obyvatelné místnosti a v sousedství stála sladovna a pivovar. Spojením opočenského a jimlínského panství se Opočno stalo součástí novohradského panství, se kterým pak sdílelo své osudy až do zrušení vrchnostenské soustavy roku 1848.



Na území obce se také nachází několik historicko-kulturních či sakrálních staveb. Za obecní dominantu lze určit Kostel Nanebevzetí Panny Marie, který byl zbudován v letech 1710–13 ve stylu pozdního baroka. Dále se na území obce nachází několik křížků, pomník či socha Jana Nepomuckého.

Kostel Nanebevzetí Panny Marie

Obec Opočno má informace o historii obce a památkách květnatě rozepsané na svých obecních stránkách: <https://www.obec-opocno.cz/obec/historie/>

2.3.3. Komunitní život v obci a spolková činnost

Obec Opočno pořádá různorodé akce, ve spolupráci s místními spolky a organizacemi, především s místním sborem dobrovolných hasičů, které přispívají k posilování vzájemných vztahů mezi občany.

Mezi tradiční akce pak patří například – mikulášská a oslavy Vánoc, dětský den, pálení čarodějnic, dětský karneval, hasičský ples aj.

Pálení čarodějnic



Dětský den



Sbor dobrovolných hasičů Opočno

Místní sbor je postaven na dlouholeté historii, která započala před více než 100 lety. Zakladatelé sboru jej založili pomocí sbírek a motivací byla pochopitelně snaha chránit obecní majetek. Současný sbor je již součástí celostátního systému ochrany proti požárům a vykonává tak obecně prospěšnou činnost. Místní sbor se také zaslужuje o zlepšení prostředí v obci pomocí brigád. Sbor se také aktivně podílí na kulturní činnosti v obci a pořádá tak, ve spolupráci s obcí, různorodé akce (hasičské plesy, dětské dny či dětské karnevaly). Sbor se taktéž účastní hasičských soutěží.

Mikroregion Lounské Podlesí



Mikroregion Lounské podlesí je zájmové sdružení na území zvaném Podlesí v okrese Louny, jeho sídlem jsou Domoušice a jeho cílem je podpora regionálního rozvoje. Sdružuje celkem 10 obcí a byl založen v roce 2003. Mezi členské obce patří: Brodec, Cítoliby, Domoušice, Hřivice, Jimlín, Líšňany, Opočno, Pnětluky, Ročov a Zbrašín.

2.4. Infrastruktura obce

2.4.1. Kanalizace a čistička odpadních vod (ČOV)

Obec Opočno nemá, v současné době, kanalizační síť. Odpadní vody od 95 % trvale bydlících obyvatel jsou akumulovány v bezodtokých jímkách s vyvážením na ČOV Louny a 5 % obyvatel má septiky s následným vypouštěním do dešťové kanalizace.

V obci Opočno v současné době probíhá projektová příprava pro realizaci odkanalizování obce. Je navržena podtlaková splašková kanalizační síť a ČOV Opočno pro 150 EO s odtokem zaústěným do Hasiny. Realizace akce se předpokládá do roku 2030.

Variantním řešením je zaústění kanalizační sítě do kanalizační sítě obce Touchovice a čištění odpadních vod z Opočna následně spolu s odpadními vodami z Touchovic na ČOV Hřivice.

2.4.2. Veřejný vodovod

Obec Opočno je zásobována pitnou vodou ze skupinového vodovodu Louny OP-SK-LN.039 přes rozvodnou síť obce Jimlín. Zdrojem vody je VDJ Louny HTP – 2 x 1500 m³ (269,00 / 274,00 m n. m.), do kterého voda přitéká z Vodárenské soustavy Přísečnice. Napojení na rozvodnou síť obce Jimlín je pomocí ATS umístěné na území obce Jimlín. Na vodovod je napojena většina trvale bydlících obyvatel. Majitelem vodárenského zařízení je Severočeská vodárenská společnost a.s. a majetek provozují Severočeské vodovody a kanalizace, a.s..

S ohledem na vysoký podíl vody nefakturované a specifické úniky vody z potrubí se v obci Opočno předpokládá do roku 2030 provedení opatření, která povedou ke snížení podílu vody nefakturované na celkové spotřebě vody. Před rozhodnutím o přípravě rekonstrukce bude nutné posoudit příčiny vyšších hodnot vody nefakturované a prověřit technický a provozní stav rozvodné sítě a případně navrhnout rekonstrukci rozvodné sítě. Objem investičních nákladů, který je potřebný na realizaci těchto opatření je vyjádřen formou návrhu rekonstrukce rozvodné sítě v obci.

2.4.3. Plynovod

Obec Opočno není plynofikována.

2.4.4. Místní komunikace

Na území obce leží následující tahy, a to

- III/22544 (regionální tah spojující obec se sousední obcí Lipenec)
- III/22546 (regionální tah spojující obec se sousedními obcemi Jimlín a Touchovice).

Obec má také rozsáhlou síť místní komunikace. Obsluhu zastavěného území v jádru obce zajišťují místní obslužné komunikace a účelové cesty, které jsou v dobrém či částečně dobrém stavu. Obec počítá s jejich postupnou rekonstrukcí, a to především v rámci plánovaného budování splaškové kanalizace v obci.

V obci a její blízkosti se nachází autobusové zastávky se spoji:

- 717 (Obec Lipno – Obec Tuchořice), autobus jezdí v pracovní dny.

Intravilánem obce prochází i železniční trať a v obci se nachází vlaková zastávka. Přítomné vlaky místní občany spojují například s městy Rakovník, Most či s městem Louny. Vzhledem k dostupnosti autobusové a vlakové dopravy, které obec spojují s velkými městy vč. úředně významných měst, má obec velmi dobře zajištěnou dopravní obslužnost pro své občany. Vzhledem k velikosti obce je jasné, že občané budou využívat především osobní dopravu.

2.4.5. Občanská vybavenost

Obec má, vzhledem k velikosti obce a počtu jejích obyvatel, vyhovující občanskou vybavenost. S ohledem na blízkost města Louny, a jeho rozvinuté občanské vybavenosti, je obec Opočno ideálním prostředím pro občany, kteří chtějí skloubit klidné prostředí s kvalitním životem. O využití v obci se zaslouhují, ve spolupráci s úřadem obce, místní spolky, jejichž rozvoj obec podporuje.

V obci se také nachází dětské hřiště, obecní park, restaurace či obecní knihovna, občané dále mohou využít prostory místní sokolovny, která je hojně využívána pro pořádání kulturních a sportovních akcí. Další služby, jako jsou potraviny, sběrný dvůr, poštu či další rozvinutější služby mohou občané využít v sousední obci Jimlín či v blízkém městě Louny.

2.4.6. Územní zajímavosti

Obec Opočno leží v krásném prostředí Dolnooharské tabule, která je součástí Středočeské tabule a položena v blízkosti přírodního parku Džbán. Nejvyšším vrcholem regionu je legendami opředená hora Říp. V oblasti se daří chmelnicím a region se řadí mezi jeho největší české pěstitele. Zastoupení lesů není hojné neb se region typově řadí mezi oblasti se zemědělskou činností, přesto Vás region uchvátí svojí členitostí a bohatou historií.

Obec je položena v 252 m n.m. a jejím nejvyšším vrcholem je nejmenný vrch (283 m n. m.), který se nachází v jihovýchodní části katastru obce. Intravilánem obce prochází, v jižní části obce, jedna značená naučná stezka – Touchovice, která se stáčí kolem místního brodu Oldřicha a Boženy a přes východní část území vede modrá turistická trasa, která lemuje Slovanské hradiště Opočno.

Slovanské hradiště Opočno

Původní název zněl Opučná, proto může být v mapě uvedeno i jako slovanské hradiště Opučná. Hradiště bylo objeveno při archeologickém průzkumu v letech 1976-1977 Ing. Ivanou Pleinarovou z Archeologického ústavu v Praze. Při výzkumu bylo zjištěno halštatské a slovanské osídlení. V letech 1979-1994 došlo šestkrát ke sběru keramiky. Slované sídliště obývali od 8. století a využíváno bylo až do 13. století.

Historie hradiště je spjatá také s postavou knížete Oldřicha, který jezdil do okolí lovit.

Brod Oldřicha a Boženy



Dle několika poznatků se mohl kníže Oldřich setkat se svou budoucí chotí nikoli na Peruci, ale zde v Opočně u Loun. Od roku 2013 se na tomto místě pořádá akce připomínající toto možné setkání.

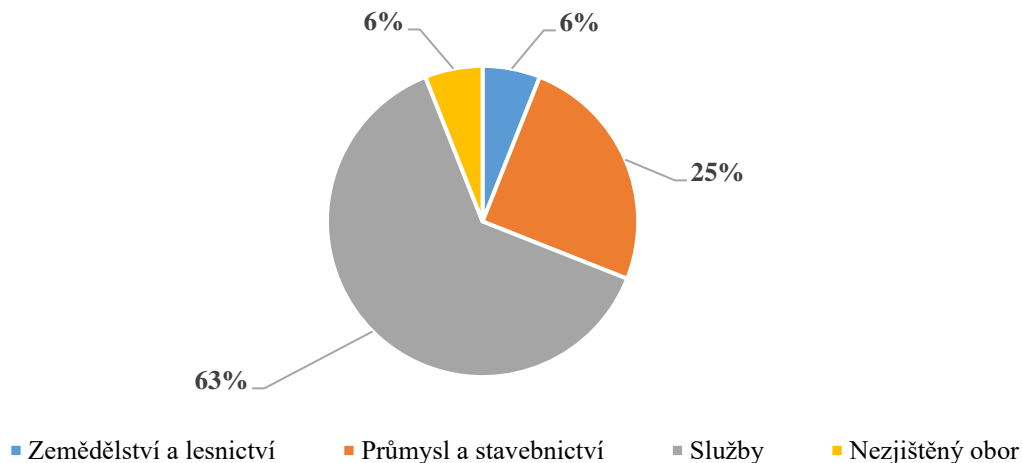
Návštěvníci zde naleznou informační tabuli a posezení.

2.4.7. Podnikatelské subjekty

V obci Opočno jsou také podnikatelské subjekty. K 31. 12. 2024 jsou to následovně:

	Registrované podniky	Podniky se zjištěnou aktivitou
Celkem	32	19
Zemědělství, lesnictví, rybářství	2	2
Průmysl celkem	4	2
Stavebnictví	4	2
Velkoobchod a maloobchod; opravy a údržba motorových vozidel	4	3
Doprava a skladování	2	1
Ubytování, stravování a pohostinství	2	-
Informační a komunikační činnosti	1	1
Profesní, vědecké a technické činnosti	7	5
Veřejná správa a obrana; povinné sociální zabezpečení	2	1
Zdravotní a sociální péče	1	1
Kulturní, zábavní a rekreační činnosti	1	-
Ostatní činnosti	2	1

Struktura ekonomických subjektů podle odvětví v roce 2024



2.5. Hospodářství obce

2.5.1. Samospráva obce

Zastupitelstvo obce se skládá z 5 členů a vedení obce zastává starosta spolu s jedním místostarostou.

Vedení obce:	
Starosta obce	Jan Flídr
Místostarosta obce	Lukáš Oswald

Zastupitelstvo obce:	
Vratislav Průcha	
Jaroslav Chocholouš	
Pavel Hon	

Kontrolní výbor obce:	
Vratislav Průcha	předseda výboru
Václav Fyman	člen
Ing. Ludmila Honová	členka

Finanční výbor obce:	
Pavel Hon	předseda výboru
Jana Kloučková	členka
Pavel Svoboda	člen

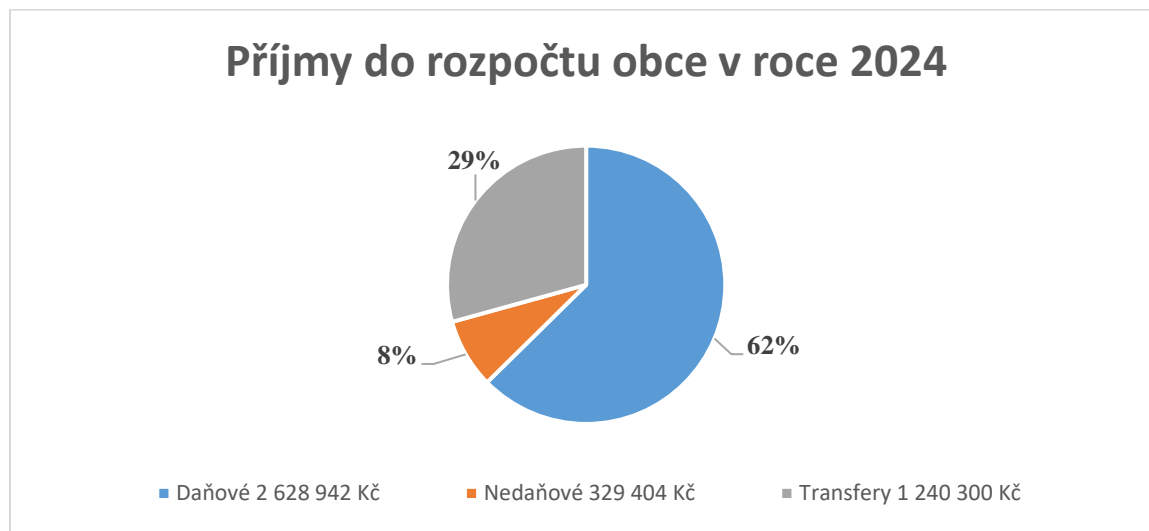
Kulturní výbor obce:	
Jaroslav Chocholouš	předseda výboru
Monika Oswaldová	členka
Hana Hlaváčová	členka

Obecně závazné vyhlášky jsou vyvěšeny na oficiální stránce obecního úřadu:

<https://www.obec-opocno.cz/obecni-urad/obecne-zavazne-vyhlasky/>

2.5.2. Rozpočet obce

Obec Opočno hospodařila, v roce 2024, s přebytkovým rozpočtem ve výši 4 198 646 Kč. Rozpočet obce se skládal z příjmů daňových (2 628 942 Kč), nedaňových (329 404 Kč) a přijatých transferů (1 240 300 Kč).




Obec ze svého rozpočtu, v roce 2024, vydala své prostředky především na posílení technické infrastruktury (odvádění a čištění odpadních vod), ochranu životního prostředí a občanskou vybavenost (nakládání s odpady a jiné komunální služby) a to následovně:

Výdaje v roce 2024:

Podpora ostatních produkčních činností	1 200 Kč
Silnice	138 240 Kč
Odvádění a čištění odpadních vod a nakládání s kaly	1 523 670 Kč
Vodní díla v zemědělské krajině	54 573 Kč
Ostatní záležitosti kultury	29 377 Kč
Ostatní záležitosti kultury, církví a sdělovacích prostředků	96 232 Kč
Všeobecná ambulantní péče	2 555 Kč
Bytové hospodářství	70 262 Kč
Nebytové hospodářství	15 599 Kč
Veřejné osvětlení	44 696 Kč
Pohřebnictví	941 Kč
Komunální služby a územní rozvoj jinde nezařazené	143 581 Kč
Sběr a svoz komunálních odpadů	267 729 Kč
Využívání a zneškodňování komunálních odpadů	95 851 Kč
Péče o vzhled obcí a veřejnou zeleň	67 863 Kč


Strategický rozvojový plán obce Opočno

Požární ochrana – dobrovolná část	5 000 Kč
Zastupitelstva obcí	377 806 Kč
Volby do zastupitelstev územních samosprávných celků	12 829 Kč
Volby do Evropského parlamentu	13 028 Kč
Činnost místní správy	792 328 Kč
Obecné příjmy a výdaje z finančních operací	1 916 Kč
Ostatní finanční operace	- 200 672 Kč
Výdaje celkem	3 554 603 Kč



Obec Opočno se snaží udržovat přebytkové rozpočty a vytvářet tak finanční rezervu, díky čemuž je schopna investovat do finančně náročnějších akcí. V roce 2022, kdy obec hospodařila se schodkovým rozpočtem, došlo k významné investici do příprav a technického rozvoje řešeného odkanalizování obce.

Obec se také snaží získávat prostředky z dotačních titulů, které jsou účelně čerpány na rozvoj obecní infrastruktury, jako je rozvoj technické či občanské infrastruktury.



S ohledem na zjevnou úspornost obce a následné proinvestování prostředků do obecní infrastruktury se dá považovat hospodaření s penězi zastupitelstvem obce za více než dobré. Obec je také schopna financovat případné spoluúčasti dané dotačními fondy.

2.5.3. Soustava informativních a monitorujících ukazatelů (SIMU)

Monitoring hospodaření obcí je založen na sledování soustavy informativních a monitorujících ukazatelů (SIMU) u jednotlivých obcí a jimi zřízených příspěvkových organizací, přičemž za zásadní ukazatele jsou považovány ukazatel celkové likvidity a ukazatel podílu cizích zdrojů k celkovým aktivům. Výsledky obce Opočno za roky 2020–2023 jsou následující:

Informační ukazatel	Rok 2020	Rok 2021	Rok 2022	Rok 2023
Počet obyvatel obce	125	127	125	120
Příjem celkem (po konsolidaci)	2 582 528 Kč	3 733 542 Kč	2 723 980 Kč	3 047 406 Kč
Úroky	0 Kč	0 Kč	0 Kč	0 Kč
Uhrazené splátky dluhopisů a půjčených prostředků	0 Kč	0 Kč	0 Kč	0 Kč
Dluhová služba celkem	0 Kč	0 Kč	0 Kč	0 Kč
Ukazatel dluhové služby	0,00 %	0,00 %	0,00 %	0,00 %
Aktiva celkem	9 249 779 Kč	11 513 586 Kč	11 454 658 Kč	13 094 840 Kč
Cizí zdroje	100 449 Kč	176 310 Kč	139 785 Kč	148 226 Kč
Stav na bankovních účtech celkem	4 210 512 Kč	6 207 389 Kč	3 436 414 Kč	4 409 225 Kč
Úvěry a komunální dluhopisy	0 Kč	0 Kč	0 Kč	0 Kč
PNFV a ostatní dluhy	0 Kč	0 Kč	0 Kč	0 Kč
Zadluženost	0 Kč	0 Kč	0 Kč	0 Kč
Podíl zadluženosti na cizích zdrojích	0,00 %	0,00 %	0,00 %	0,00 %
Oběžná aktiva	4 220 332 Kč	6 361 000 Kč	3 545 816 Kč	4 417 745 Kč
Krátkodobé závazky	100 449 Kč	176 310 Kč	139 785 Kč	148 226 Kč
Monitorující ukazatel				
Podíl cizích zdrojů k celkovým aktivům	1,09 %	1,53 %	1,50 %	1,37 %
Celková likvidita	42,01	36,08	25,37	29,80

SIMU se vypočítává z předložených finančních a účetních výkazů a vyhodnocuje výsledky výpočtu. Obec, jejichž ukazatel celkové likvidity je k 31.12. daného roku v intervalu <0; 1> a zároveň podíl cizích zdrojů k celkovým aktivům vyšší než 25 %, jsou osloveny dopisem ministra financí a požádány o zdůvodnění tohoto stavu a o stanovisko zastupitelstva dané obce.

V tomto ohledu obec splňuje podmínky finančního zdraví, protože v každém výše uvedeném roce obec splňuje, alespoň částečně, dané podmínky v rámci hospodaření.

2.6. SWOT analýza

Analýza silných a slabých stránek je standardní metodou strategického řízení subjektu (firmy, obce, neziskové organizace i sportovního klubu). Vychází z rozpoznání vnitřních slabých a silných stránek (předností daného subjektu) i z pochopení vnějších příležitostí a hrozeb, kterým musí v současné době i v nejbližší budoucnosti pravděpodobně čelit. Základní myšlenka vychází z rozdělení vnitřních faktorů na silné a slabé stránky a z rozdělení vnějších faktorů na příležitosti a hrozby. Tudíž i my jsme SWOT analýzu zvolili jako vhodnou metodu k poznání kritických oblastí obce, které bude potřeba řešit.

Metoda má své opodstatnění z následujících důvodů:

- je obecně známá, informace o situaci v organizaci členěné podle SWOT jsou jasné a přehledné;
- není příliš náročná na čas spojený se sběrem dat;
- metoda se sice jeví jako příliš statická, ale v současných podmínkách obce (údaje, jež jsou k dispozici) nebylo možné jinou analýzu použít.

Strategický rozvojový plán obce Opočno

Silné stránky	Slabé stránky
<ul style="list-style-type: none">• Obec položená ve velice dobré krajině v blízkosti města Louny (dostupnost do města cca 13 min. jízdy autem; 13 min. jízdy vlaky).• Zlepšování řízení obce.• Dostupné způsoby informování obyvatel – webové stránky obce, rozhlas a zpravodaj.• Snaha zlepšovat občanskou vybavenost, technickou infrastrukturu i přírodní bohatství v obci.• Dobré hospodaření s rozpočtem obce.• Spokojenost občanů a jejich společenský život v obci.• Podpora místních spolků.	<ul style="list-style-type: none">• Nedostatečná výše rozpočtu na investování finančně náročnějších projektů – závislost na dotačních příležitostech.• Dojíždění za prací, službami a vzděláním.• Absence rozvinuté technické infrastruktury – splašková kanalizace.
Příležitosti	Hrozby
<ul style="list-style-type: none">• Rekonstrukce veřejného prostranství pro občany obce.• Zlepšování stavu místních komunikací což vede i ke zvyšování bezpečnosti v obci.• Zajištění splaškového kanalizačního systému.• Zkvalitňování a budování občanské vybavenosti.• Zvyšování atraktivity obce.• Revitalizace obecní zeleně a vodních děl.• Revitalizace a rekonstrukce obecních budov.• Průběžná rekonstrukce a obnova stávající infrastruktury.• Snižování energetické náročnosti obecních budov.• Využití dotačních fondů.• Vytváření rezerv, díky dobrému hospodaření s rozpočtem obce.	<ul style="list-style-type: none">• Nezískání dostatku grantových finančních prostředků, což povede k neuskutečnění plánovaných akcí.• Předpoklad nižšího výběru daní, který může vést ke snižování financí.• Nespokojenost a nezájem občanů při vytváření lepšího prostředí v obci i jejím blízkém okolí, pomalé a nedostatečné sdělování informací a šíření nepodložených fám.• Občané se nepřihlásí k trvalému pobytu, což znamená pro obec výrazné finanční ztráty.• Zkreslování situací a skutečností.• Zvyšující se byrokracie ve státní správě, která se musí nutně odrazit v nepřiměřené byrokracii v obci.• Neochota občanů plnit zákonem dané povinnosti (platby za svoz odpadu, poplatky za psy apod.).• Stárnutí populace, snížení příjmů obce.• Odliv služeb z obce.

K tomu, aby se příležitosti mohly přeměnit do podoby cílů a jejich následné realizace je potřeba získat co nejširší základnu občanů a k tomu zaměřit i činnost zastupitelů a ostatních sdružení (spolků) v obci. K tomuto je potřeba především, a kromě jiného mít neustále na paměti:

- Přístup k novým poznatkům (zejména o grantech a dotacích, ale i nových zákonech dalších předpisech, které ovlivňují práci zastupitelů a dění v obci), neustálé vzdělávání a dotahování věcí do zdárného konce.
- Aktivní řízení, nebát se vystupovat rozhodně, pokud je to v zájmu VŠECH občanů obce.
- Převádění zbývajících rezerv.
- Upevňování povědomí o činnosti OÚ u občanů.
- Odpovědnost jednotlivců (zastupitelů a dalších osob, podílejících se na rozvoji obce).
- Společenský život, kulturní a sportovní setkávání.
- Analýza stavu – hodnocení průběhu a stavu jednotlivých akcí.

3. Rozvojový plán – seznam projektů

Základní priority obce Opočno:

Priorita č. 1 – Kanalizační systém v obci

Priorita č. 2 – Dopravní infrastruktura

Priorita č. 3 – Životní prostředí

Priorita č. 4 – Veřejné osvětlení a inženýrské sítě

Priorita č. 5 – Správa obecního majetku

3.1. Priorita č. 1 – Kanalizační systém v obci

3.1.1. Dešťová kanalizace	
Období realizace:	2025–2026
Popis projektu:	Oprava dešťové kanalizace a zajištění její pasportizace.
Předpokládaná investice:	50 000,-
Financování:	Z Ministerstva zemědělství či Ministerstva životního prostředí + spolufinancování obce nebo bude obec financovat sama.

3.1.2. Splašková kanalizace	
Období realizace:	2027–2028
Popis projektu:	Vybudování nové splaškové kanalizace, která bude napojena na ČOV v sousední obci Jimlín.
Předpokládaná investice:	40 000 000,-
Financování:	Z Ministerstva zemědělství či Ministerstva životního prostředí + spolufinancování obce.

3.2. Priorita č. 2 – Dopravní infrastruktura

3.2.1. Mostek přes Hasinu	
Období realizace:	2025–2026
Popis projektu:	Rekonstrukce mostku vedoucího přes potok Hasinu, v rámci akce dojde i k rekonstrukci chodníků.
Předpokládaná investice:	1 300 000,-
Financování:	Z Ministerstva pro místní rozvoj či IROP + spolufinancování obce.

3.2.2. Místní komunikace – 1. etapa	
Období realizace:	2027–2038
Popis projektu:	Rekonstrukce místních komunikací v souběhu s realizací splaškové kanalizace – část místní komunikace od návsi k restauraci.
Financování:	Z Ministerstva pro místní rozvoj + spolufinancování obce.

3.2.3. Místní komunikace – 2. etapa	
Období realizace:	2027–2028
Popis projektu:	Rekonstrukce místních komunikací po zřízení splaškové kanalizace – část u malé strany.
Financování:	Z Ministerstva pro místní rozvoj + spolufinancování obce.

3.3. Priorita č. 3 – Životní prostředí

3.3.1. Rybník Hesák	
Období realizace:	2026–2027
Popis projektu:	Odbahnění a vyčištění obecního rybníka Hesák.
Předpokládaná investice:	500 000,-
Financování:	Z Ministerstva zemědělství + spolufinancování obce.

3.4. Priorita č. 4 – Veřejné osvětlení a inženýrské sítě

3.4.1. Elektrická přípojka do parku	
Období realizace:	2025–2026
Popis projektu:	Zajištění nové elektrické přípojky u obecního parku.
Předpokládaná investice:	20 000,-
Financování:	Z programu Ústeckého kraje či obec bude financovat sama.

3.4.2. Veřejné osvětlení	
Období realizace:	2026
Popis projektu:	Výměna sodíkových lam na LED lampy v části obce Malá strana
Předpokládaná investice:	25 000,-
Financování:	Z programu EFEKT + spolufinancování obce či obec bude financovat sama.

3.5. Priorita č. 5 – Správa obecního majetku

3.5.1. Sokolovna	
Období realizace:	2025–2028
Popis projektu:	Rekonstrukce obecní sokolovny, čímž dojde k jejímu zateplení – v rámci projektu se počítá se zajištěním projektové dokumentace, pasportizací budovy a pořízením tepelného čerpadla.
Předpokládaná investice:	650 000,-
Financování:	Z Ministerstva životního prostředí + spolufinancování obce.

3.5.2. Obecní úřad	
Období realizace:	2025–2028
Popis projektu:	Rekonstrukce obecního úřadu, čímž dojde k jejímu zateplení – v rámci projektu se počítá se zajištěním projektové dokumentace, pasportizací budovy a pořízením tepelného čerpadla.
Předpokládaná investice:	600 000,-
Financování:	Z Ministerstva životního prostředí + spolufinancování obce.

Zastupitelstvo obce usilovně pracuje na sestavování a plnění obecních priorit, které si dávají za cíl zkvalitňovat život v obci. Všeobecně se počítá s dalším nárůstem prioritních oblastí a aktualizací tohoto strategického rozvojového plánu. Zastupitelstvo obce je seznámeno s možnostmi získávání dotací ze strukturálních a národních fondů a věří, že je obec Opočno schopna tyto možnosti využít.

Strategický rozvojový plán obce Opočno

Strategický rozvojový plán obce Opočno

byl schválen zastupitelstvem obce dne.....

.....
Jan Flídr
starosta obce